

Wunsch^(el)routenfahrt

Hochrhein & Aare. Waldshut: Samstag, 22. Juli 2023

.... Ob aus der Ostschweiz, Chur, Splügen, Davos, Arosa,

.... Ob von Lichtenstein, Appenzell, Säntis,

.... Ob aus dem Glarner Land, Zürich, Winterthur,

.... Ob aus der Innerschweiz, Andermatt, Gotthard, Luzern,

.... Ob vom Eiger, Jungfrauoch, Grindelwald, Bern, Biel, Jura,

.... Ob aus dem Allgäu, Tettngang, Ravensburg,

.... alle Wasser fliessen nach Waldshut an Waldshut vorbei in Richtung Meer.

2023 feiert der Wassersportverein Waldshut 100jähriges Jubiläum.

Mit dem Motto «Alle Wasser fliessen nach Waldshut» möchten wir zu Wanderfahrten mit dem Endziel Waldshut Bootshaus Wassersportverein einladen.

Ziel WALDSHUT Bootshaus:

→ Ca: 16:00 zum Kuchenbuffet («bekannt» von der Hochrheinfahrt)

→ Ca 19:00: Abendessen zum Selbstkostenpreis am Bootshaus für alle Teilnehmer



Quelle: Google Maps

... Alle Wasser fließen nach Waldshut

Wichtige Infos: Kurz und knapp, – 3 Fahrten zur Wahl -

Termin: Samstag, 22. Juli 2023

Meldeschluss: Sonntag, 16. Juli 2023

Adresse: Wassersport-Verein Waldshut e.V. Baslerstrasse 1, 79761 Waldshut

Parkmöglichkeit: «100 m neben Vereinsgelände» → bitte NICHT auf dem Vereinsgelände parken, ← sondern auf dem Gelände der Schluchseewerk AG - Kraftwerkstrasse 13

Homepage: <https://wv-waldshut.de/>

Anmeldung: Unbedingt vorab per email: wuenschelroutenfahrt@gmail.com

Boottransport: Der WSV bietet Boottransport an - (Anmeldung vorab dringend erforderlich)

- ✓ Route 1: Waldshut → Herdern
- ✓ Route 2: Waldshut → Brugg (CH)

Übernachtungen: Campingplatz Herdern; Campingplatz Waldshut

Übernachtung nach Absprache auf dem Vereinsgelände:

- ✓ Wohnmobil auf dem Vereinsgelände;
- ✓ Mit Isomatte/ Schlafsack im Vereinsheim – Kraftraum

Ankunft ca. 16:00: Waldshut, Bootshaus, zum Kuchenbuffet («bekannt von der Hochrheinfahrt)

Abendprogramm ab ca. 19:00: Abendessen - zum Selbstkostenpreis - am Bootshaus

Gemeinschaftsfahrt: Gemeinschaftsfahrt gemäß DKV-Wandersportordnung

Auch noch Wichtiges:

- Bitte schickt uns unbedingt vorab eine Mail, wenn Ihr teilnehmen wollt, so können wir besser planen.
- Für den «Boottransport» ist eine Info/Anfrage per mail dringend erforderlich
- Das Tragen von Schwimmwesten ist Pflicht; Insbesondere am Koblenzer Laufen
- Notfallnummer während der Fahrt; - wird noch bekannt gegeben -
- SUP: Gerne auf der Fahrt «Aare»
- Aare und Rhein haben starke Schwankungen betreffend Wasserstand und Wasserdurchfluss. Wir haben Regeln ab welchem Pegel / Durchfluss wir die Fahrt durchführen können und ab wann es kritisch wird. Wir werden rechtzeitig vor der Fahrt Bescheid sagen.

.... Alle Wasser fließen nach Waldshut

Wunsch^(el)fahrt 1: Hochrhein

Einstieg: Hohentengen-Herdern; Dauer 6-7 Std; 25 km; 1 x Schleuse um tragen, Bootswagen empfohlen.
Stromschnelle Koblenzer Laufen je nach Wasserstand WW I-II

Bootstransport: Der WSV bietet Bootstransport an Waldshut → Herdern. (Anmeldung vorab dringend erforderlich)
Transport Paddler nicht möglich → Bildung von Fahrgemeinschaften nach Absprache.

Treffpunkt: Waldshut bis 8:00 Uhr; Verladen der Boote; Abfahrt 8:30; ca. 1 Std Fahrt nach Herdern

Alternativ Treffpunkt: Campingplatz Herdern; Übernachtung mit Zelt oder Camper

Fahrtenbesprechung Herdern: 10:00; Abfahrt 10:15 (kurz nach Besprechung)

Adresse Start: Campingplatz Herdern; Kunzweg 10, 79801 Hohentengen am Hochrhein
<https://www.hohentengen.de/de/freizeit-und-tourismus/camping.html>

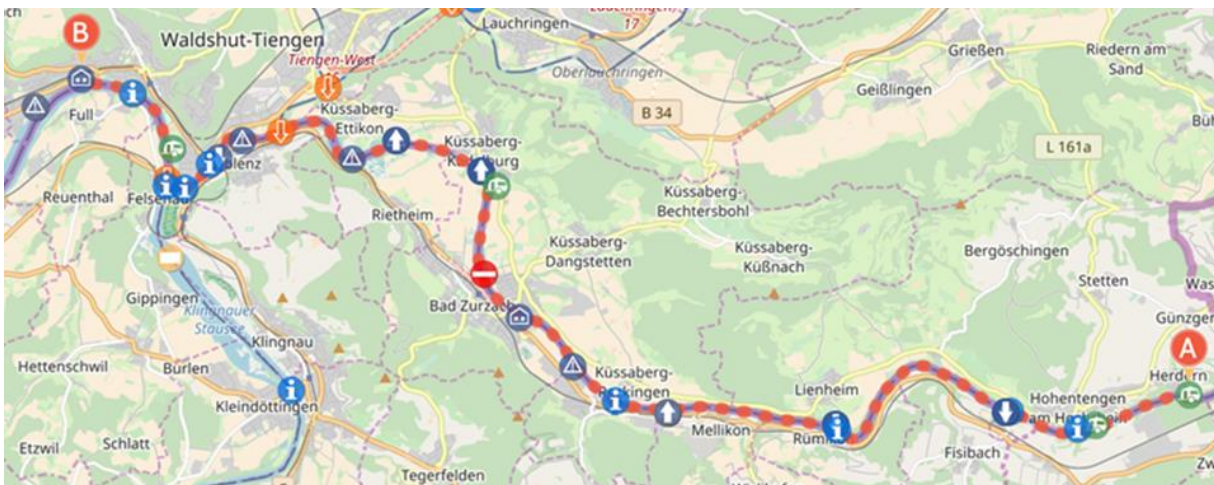
SUP: Wenig geeignet, wegen Koblenzer Laufen

Kanu: Nur für sehr geübte Paddler, Koblenzer Laufen «Spritzdecke» und auf Kanuboden sitzen.

Paddel - Anfänger: Wenig geeignet, wegen Koblenzer Laufen

Koblenzer Laufen: Stromschnellen je nach Wasserstand WW I-II, Schwimmweste und Spritzdecke zwingend erforderlich;
Paddler vom WSW besichtigen die Stelle vorab und «geben die beste Route» vor

Wetter / Wasserstand: Paddler vom WSW prüfen laufend Pegel / Durchfluss und informieren rechtzeitig.



Hochrhein

... Alle Wasser fließen nach Waldshut

Wunsch^(el)fahrt 2: Aare :

Einstieg Brugg (CH) : Ziel : Waldshut ; Dauer 5-6 Std; 20 km; 1 x Schleuse um tragen (100-200 m) oder Schleuse , Staumauer Klingnau um-tragen, keine Schleuse (100-200 m) Bootswagen empfohlen.

Bootstransport: Der WSV bietet Bootstransport an Waldshut → Brugg (CH) (Anmeldung vorab dringend erforderlich) Transport Paddler nicht möglich → Bildung von Fahrgemeinschaften nach Absprache.

Treffpunkt: Waldshut bis 8:30 Uhr; Verladen der Boote; Abfahrt 9:00; ca. 1 Std Fahrt.

Adresse Start: Folgt

Parkmöglichkeit: Folgt

Alternativ Treffpunkt: Brugg (CH) folgt

Fahrtenbesprechung Brugg: 10:30; Abfahrt 11:00

SUP: Geeignet

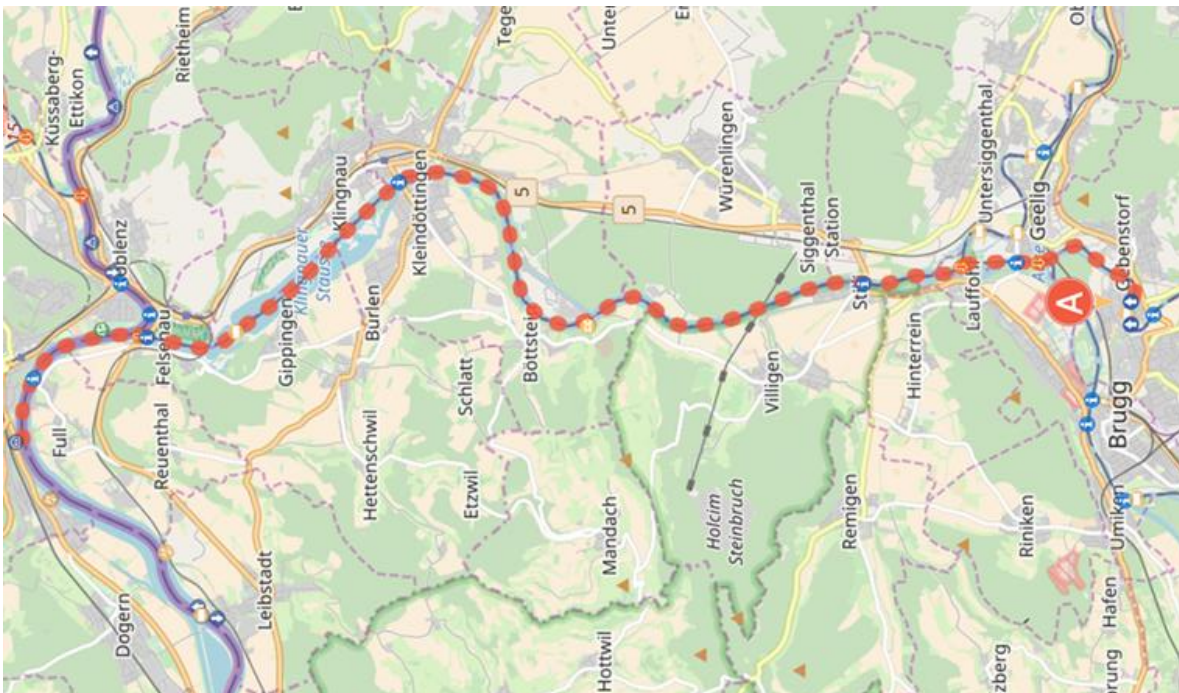
Anfänger / Wenig Fortgeschrittene: Geeignet

Kanu: Geeignet

Weitere Info hier: <https://www.schweizmobil.ch/de/kanuland/routen/route/etappe-01309.html>

Wetter / Wasserstand: Paddler vom WSW prüfen laufend Pegel / Durchfluss und informieren rechtzeitig.

Öfis: Möglichkeit der Anreise per Bahn. SBB Haltestelle Brugg (AG)



Aare

.... Alle Wasser fließen nach Waldshut

Wunsch^(el)fahrt 3: Hochrhein rheinaufwärts - gegen die Strömung

Einstieg Laufenburg (D): Ziel: Waldshut ; Dauer 4 Std; 15 km; 1 x Schleuse um tragen (200-300 m) Bootswagen empfohlen.

Bootstransport: Der WSV kann kein Bootstransport anbieten.

Abends, Organisation von Fahrgemeinschaften für den Rücktransport Autos / Bootsanhänger.

Treffpunkt / Fahrtenbesprechung: Laufenburg (D) 11:30 Uhr; Abfahrt 12:00;

Adresse Start: Folgt

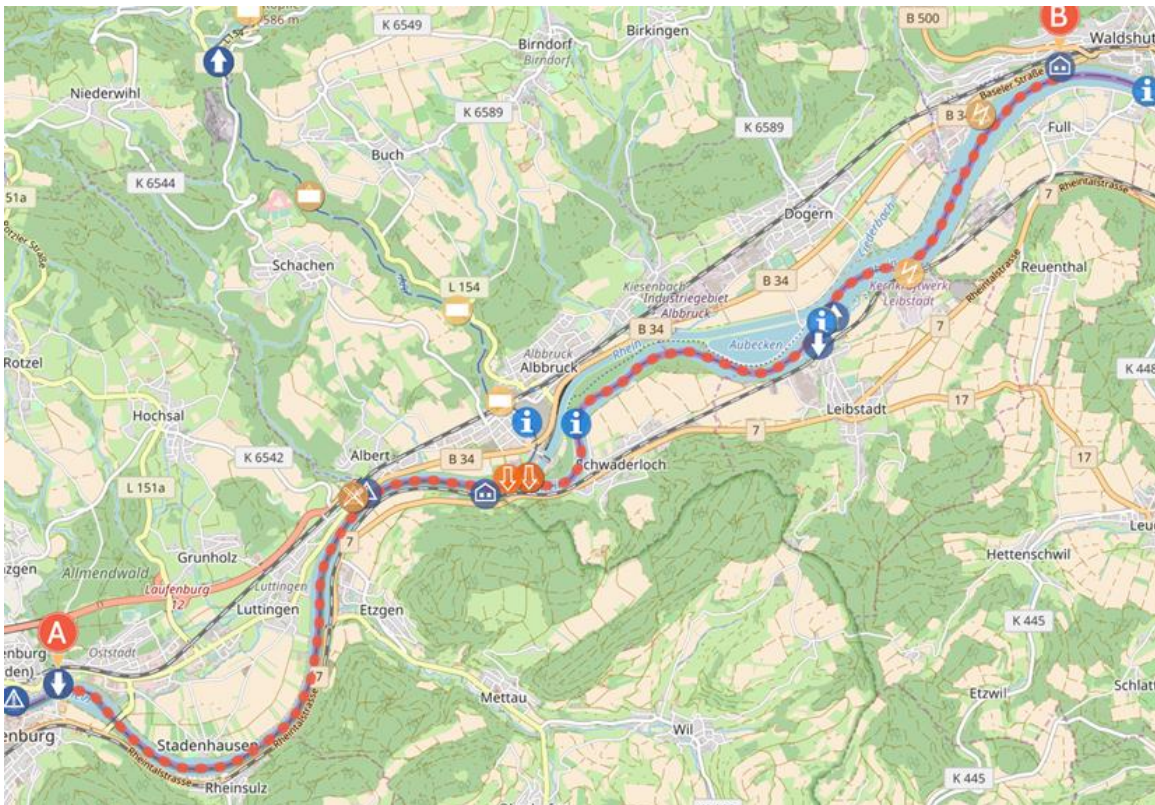
Parkmöglichkeit: Folgt

SUP: Nicht geeignet

Anfänger / Wenig Fortgeschrittene: Nicht geeignet

Von Vorteil: «Dicke» & kräftige Arme; Sport-Kajak

Wetter / Wasserstand: Paddler vom WSW prüfen laufend Pegel / Durchfluss und informieren rechtzeitig.



Hochrhein
(flussaufwärts)